

"СОГЛАСОВАНО"

Начальник отдела образования  
администрации Невского района  
Санкт-Петербурга

Л. И. Чалганская  
" 15 " мая 2021 г.

"СОГЛАСОВАНО"

Начальник отдела ГИБДД УВД  
Невского района Санкт-Петербурга  
подполковник полиции

Е. В. Буймер  
" " " 2021 г.

"УТВЕРЖДАЮ"

Заведующий ГБДОУ  
детского сада № 6  
Невского района Санкт-Петербурга

Г. А. Алексеева  
" " " 2021 г.

## ПАСПОРТ

**дорожной безопасности образовательного учреждения**

Государственного бюджетного дошкольного образовательного  
учреждения детского сада № 6  
Невского района Санкт-Петербурга

## Общие сведения

Государственное бюджетное дошкольное образовательное учреждение  
детский сад № 6  
Невского района Санкт-Петербурга

Юридический адрес: ул. Бабушкина, дом 84, литер А, Санкт-Петербург, 192012

Фактический адрес: ул. Бабушкина, дом 84, литер А, Санкт-Петербург, 192012

Заведующий: Алексеева Галина Александровна, (812) 362-04-12

Заместитель

заведующего: Лапина Елена Александровна, (812) 362-04-12

Специалист отдела образования,  
курирующий вопросы профилактики  
детского дорожно-транспортного  
травматизма:

ведущий специалист

Матвеева Виктория Игоревна  
(812) 417 37 32

Закрепленный за ОУ работник  
Госавтоинспекции:

майор полиции

Гундосов Вадим Юрьевич  
8(921) 905-40-96

Ответственный за организацию работы  
по профилактике детского дорожно-  
транспортного травматизма в  
образовательном учреждении:

зам.заведующего

Лапина Елена Александровна  
8(921) 365 12 91

Руководитель или ответственный  
работник дорожно-эксплуатационной  
организации, осуществляющей  
содержание уличной дорожной сети:

Директор Санкт-Петербургского  
государственного унитарного дорожного  
предприятия "Центр"

Игнатенко Альберт Анатольевич  
(812) 717-43-26

Руководитель или ответственный  
работник дорожно-эксплуатационной  
организации, осуществляющей  
содержание внутридворовой  
территории:

Специалист по вопросам благоустройства и  
озеленения внутридворовой территории

Муниципального образования  
Муниципального округа Обуховский  
Ковалёв Всеволод Геннадьевич  
(812) 367-33-10

Количество обучающихся: 175

Наличие кабинета по БДД: нет  
(если имеется, указать место расположения)

Наличие уголков по БДД: имеются в каждом групповом  
(если имеются, указать место расположения)

Наличие автогородка (площадки) по  
БДД: отсутствует

Наличие автобуса в ОУ: отсутствует

Время пребывания детей в ОУ: 07.00-19.00

### Телефоны оперативных служб:

ГУВД по Санкт-Петербургу и  
Ленинградской области: (812) 573 37 15 дежурная часть  
Невский район

ГИБДД по Санкт-Петербургу и  
Ленинградской области: (812) 573 21 81 служба доверия  
(812) 234 90 21 дежурная часть

Северо-Западное управление  
внутренних дел на транспорте: (812) 271 75 22 дежурная часть  
8(800)200 16 02 служба доверия

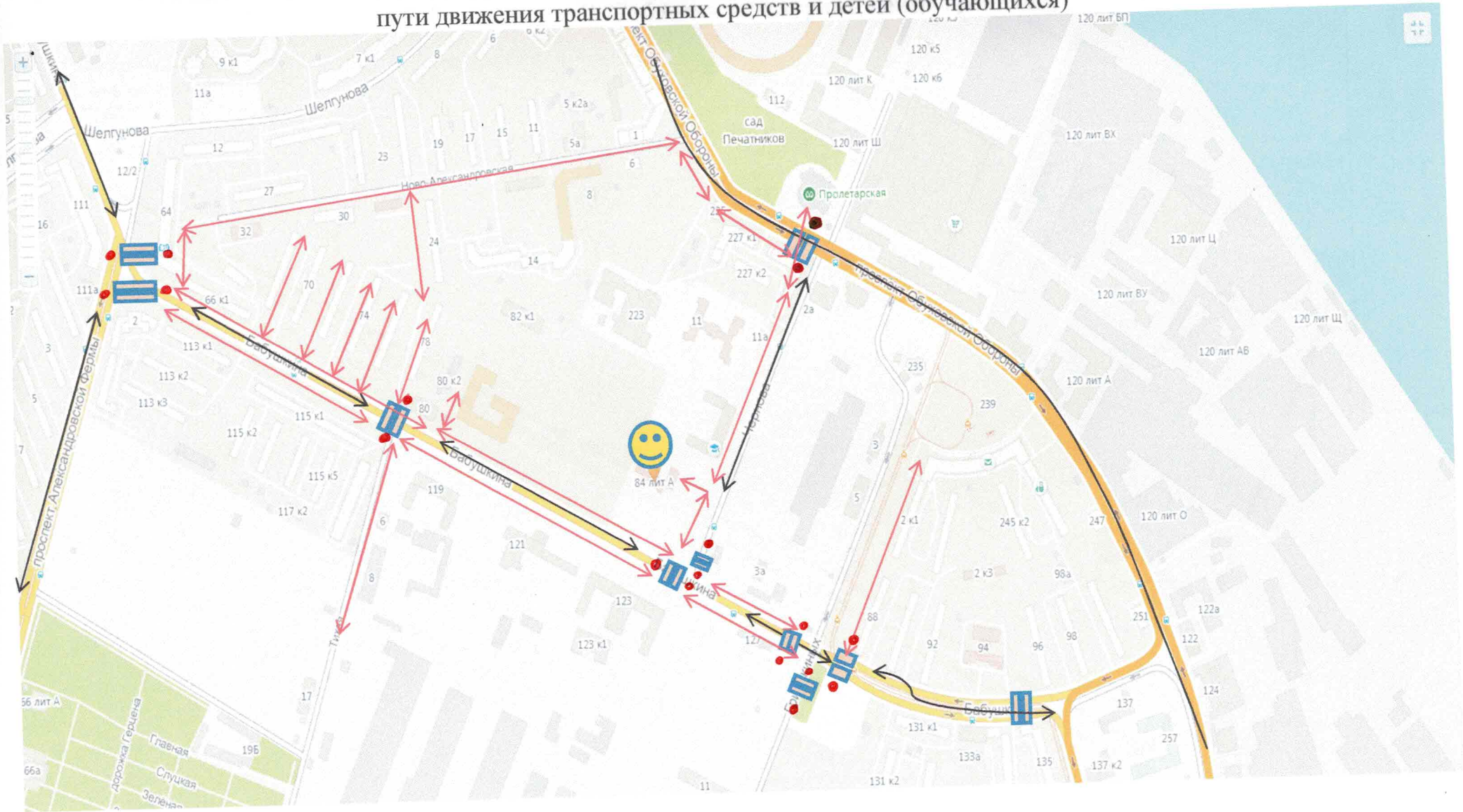
# Содержание

## I. Планы-схемы ГБДОУ.

- 1) район расположения ОУ, пути движения транспортных средств и детей (обучающихся);
- 2) организация дорожного движения в непосредственной близости от образовательного учреждения с размещением соответствующих технических средств, маршруты движения детей и расположение парковочных мест;
- 3) маршруты движения организованных групп детей от ОУ к наиболее часто посещаемым объектам в ходе учебного процесса (библиотека);
- 4) пути движения транспортных средств к местам разгрузки/погрузки и рекомендуемых безопасных путей передвижения детей по территории образовательного учреждения;



1. Планы-схемы ОУ.  
 План-схема района расположения ОУ,  
 пути движения транспортных средств и детей (обучающихся)



- детский сад

↔ - движение детей (из) детский сад

↔ - движение транспорта

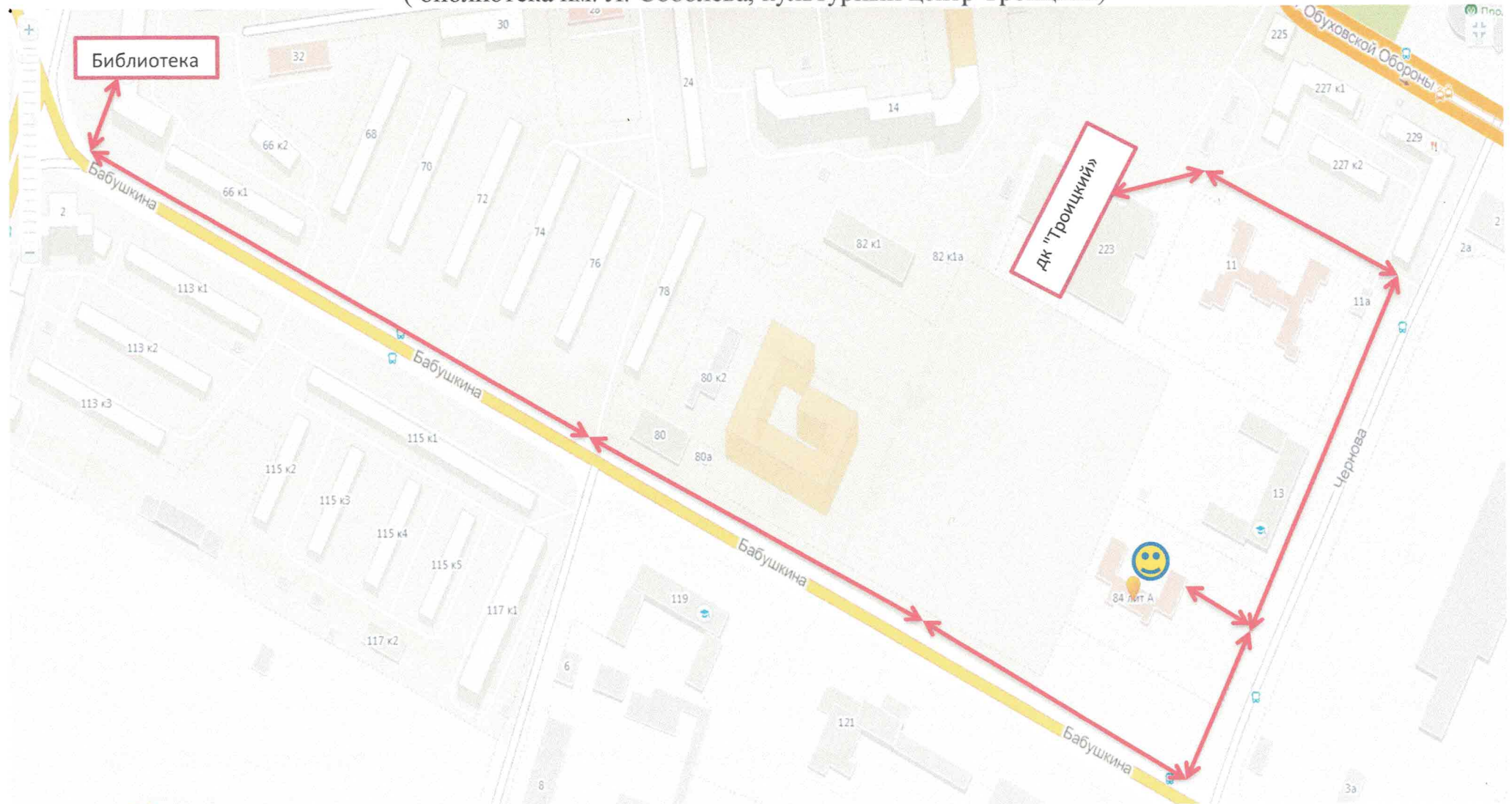


пешеходный переход

● - СВЕТОФОР

### Схема 3

Маршруты движения организованных групп детей от ОУ к наиболее часто посещаемым объектам в ходе учебного процесса  
( библиотека им. Л. Соболева, культурный центр Троицкий )



 - детский сад

**Библиотека**

- библиотека им. Л. Соболева

**ДК «Троицкий»**

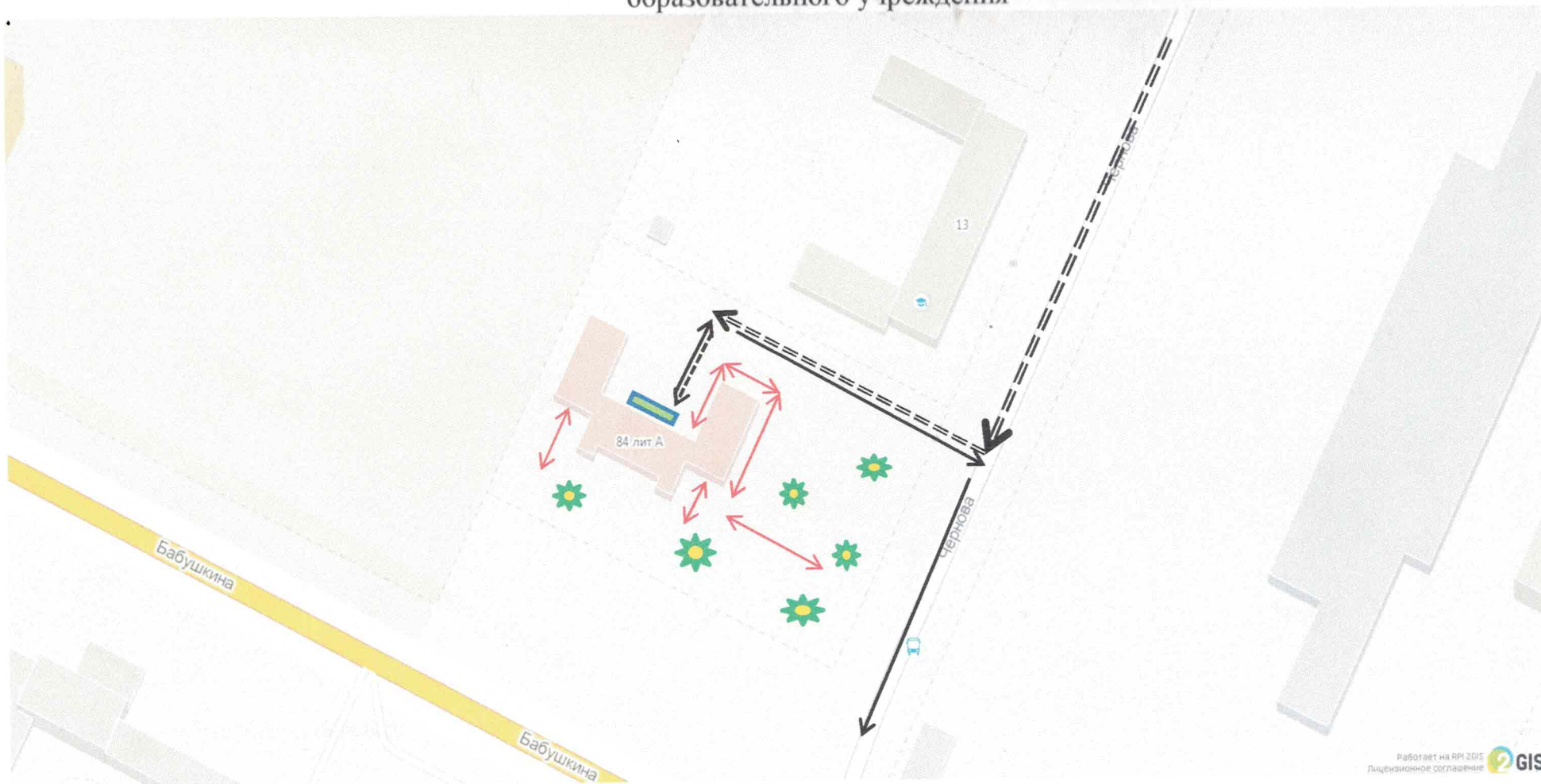
- дом культуры «Троицкий»

 - движение организованных групп детей



### Схема 4


Пути движения транспортных средств к местам разгрузки/погрузки и рекомендуемые пути передвижения детей по территории образовательного учреждения




Работает на RPI 2015  
Лицензионное соглашение GIS

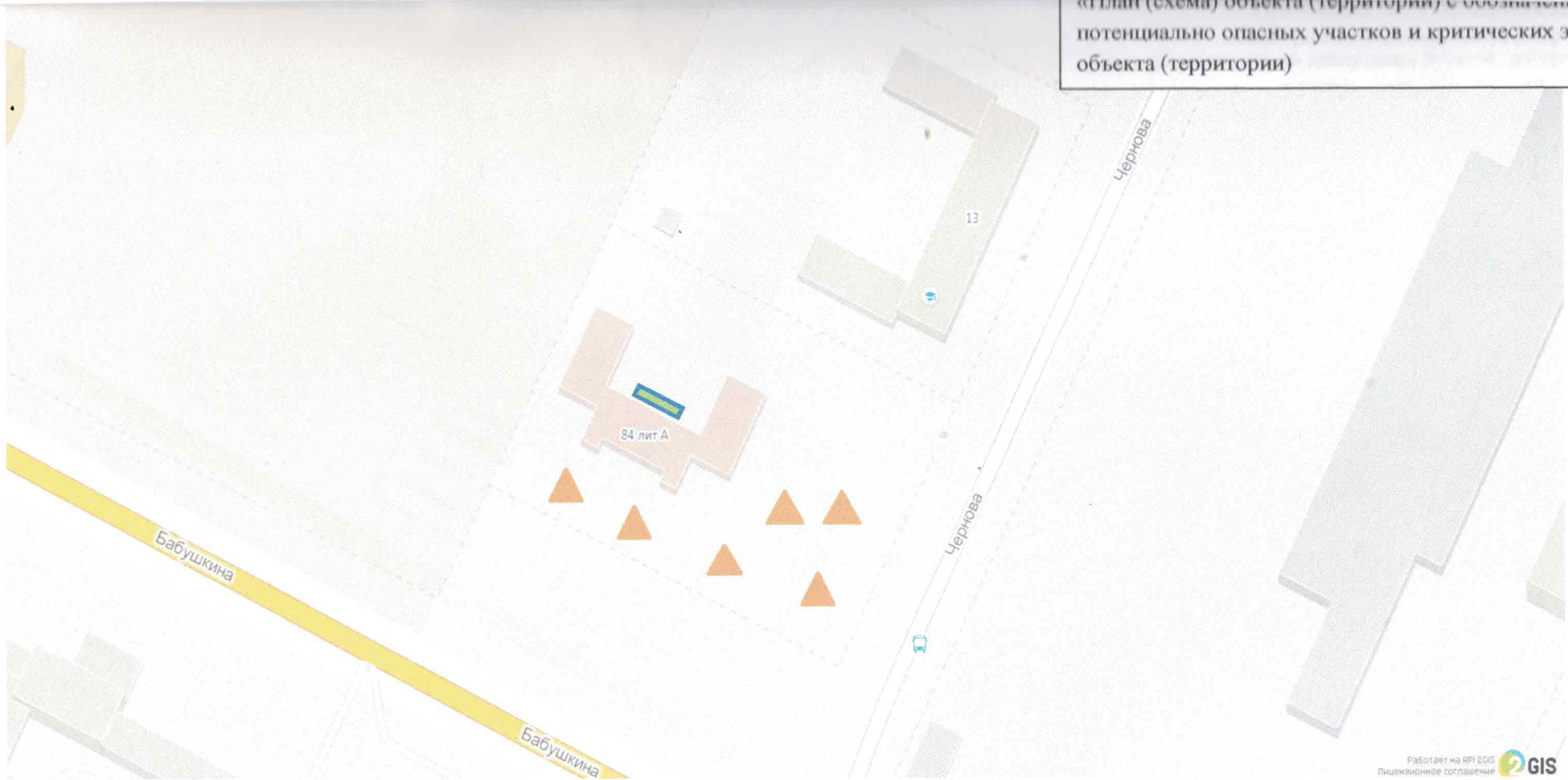
 - Детские площадки


 - пути движения детей

 - место разгрузки/погрузки

 - движение транспорта по территории ОУ

«План (схема) объекта (территории) с обозначением потенциально опасных участков и критических элементов объекта (территории)»

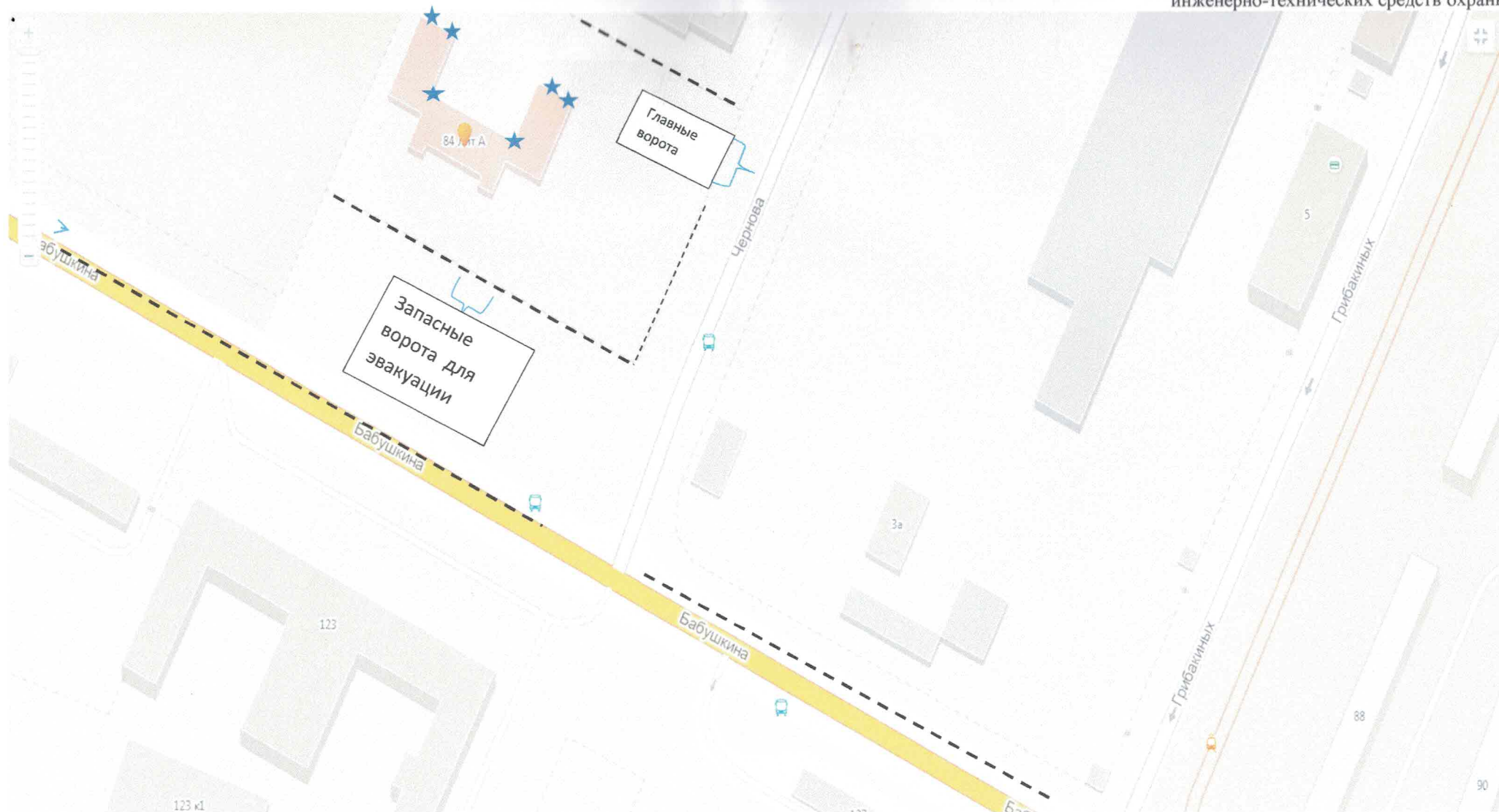


Работает на SPI 2GIS  
Лицензионное соглашение 

 - Уличная площадка

 - Критические элементы объекта территории





★ - СКУД (домофон)

В документе пронумеровано,  
прошнуровано и скреплено печатью

ЛИСТОВ

Заведующий ГБДОУ детским садом № 6 Невского  
района Санкт-Петербурга  
Алексеева Г.А.

